


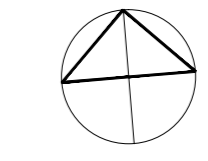
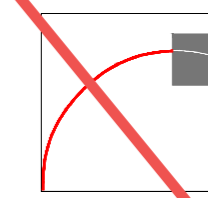


Legende

-  Ausgleichs- und Ersatzflächen
Fläche für cef-Maßnahmen
-  A7 Nummer der Ausgleichsmaßnahme
-  E1 Nummer der Ersatzmaßnahme
- cef Funktion erhaltende Maßnahmen
- Gemeindegrenzen



Geobasisdaten © Bayerische Vermessungsverwaltung




ROLAND RAAB
Dipl.-Ing. (FH) Landschaftsarchitekt
Rosenaustr. 5 90429 Nürnberg
Tel: 0911/262077 mobil: 0171/5431835
e-mail: roland.raab@fen-net.de

bearbeitet:	29. 08. 2014	Heyne
gezeichnet:	29. 08. 2014	Kischo
geprüft:	29. 08. 2014	Raab
Projekt: 13-11 St2309 Kleinwallstadt		

Nr.	Art der Änderung	Datum	Zeichen

FESTSTELLUNGSENTWURF

 Markt Kleinwallstadt Straße / Abschn.-Nr. / Stat.: St 2309_391_0,500-1,300 PROJIS-Nr.:	Unterlage / Blatt-Nr.: 9.1 Maßnahmenplan Ausgleichsmaßnahmen A1-A13 Ersatzmaßnahmen E1-E2 Maßstab:
--	--

St 2309
**Bau einer Ortsumfahrung Kleinwallstadt mit
 Neubau Mainbrücke südlich Kleinwallstadt**

Aufgestellt: 29.08.2014
 Markt Kleinwallstadt
 Peter Maidhof *Peter Maidhof*

Unterlage 9.1 T
 Wird ersetzt durch
 Unterlage 9.1